

# PROGNOZA ODDZIAŁYWANIA NA ŚRODOWISKO PROJEKTU MIEJSCOWEGO PLANU ZAGOSPODAROWANIA PRZESTRZENNEGO

działek nr 203/17 i 203/18 w obrębie Jeżewo  
w gminie Jeżewo

- CZĘŚĆ GRAFICZNA -

000016C (ul. Sosnowa)

2KDD

203/17

3RM

203/18

1MN


1249C (ul. Parkowa)


Jeżewo


Taszewskie Pole

Lipienki


## Objaśnienia

 - granice obszaru objętego projektem planu


 - obręby ewidencyjne


 - działki ewidencyjne


 - zabudowa


 - grunty orne klasy RIIIb

funkcje terenów w otoczeniu obszaru planu (w tym na podstawie obowiązującego mpzp):


 - zabudowa mieszkaniowa

 - tereny rolne, otwarte

 - projektowane linie rozgraniczające tereny o różnym przeznaczeniu

 - projektowane nieprzekraczalne linie zabudowy


 - główny kierunek emisji hałas komunikacyjnego

 - kierunek spływu wód podziemnych

0 25 50 m

układ 2000 pas 6, podkład: geoportal.gov.pl

Opracowanie:  
Jakub Makarewicz  
Daria Witkowska

  
Toruń, 2021 r.