






ZAŁĄCZNIK NR 1
DO UCHWAŁY NR .../.../...
RADY GMINY JEŻEWO Z DNIA

MIEJSCOWY PLAN ZAGOSPODAROWANIA PRZESTRZENNEGO
DLA DZIAŁEK POŁOŻONYCH W OBRĘBIE EWIDENCYJNYM
BUCZEK, GMINA JEŻEWO


ORGAN SPORZADZAJĄCY:
Wójt Gminy Jeżewo

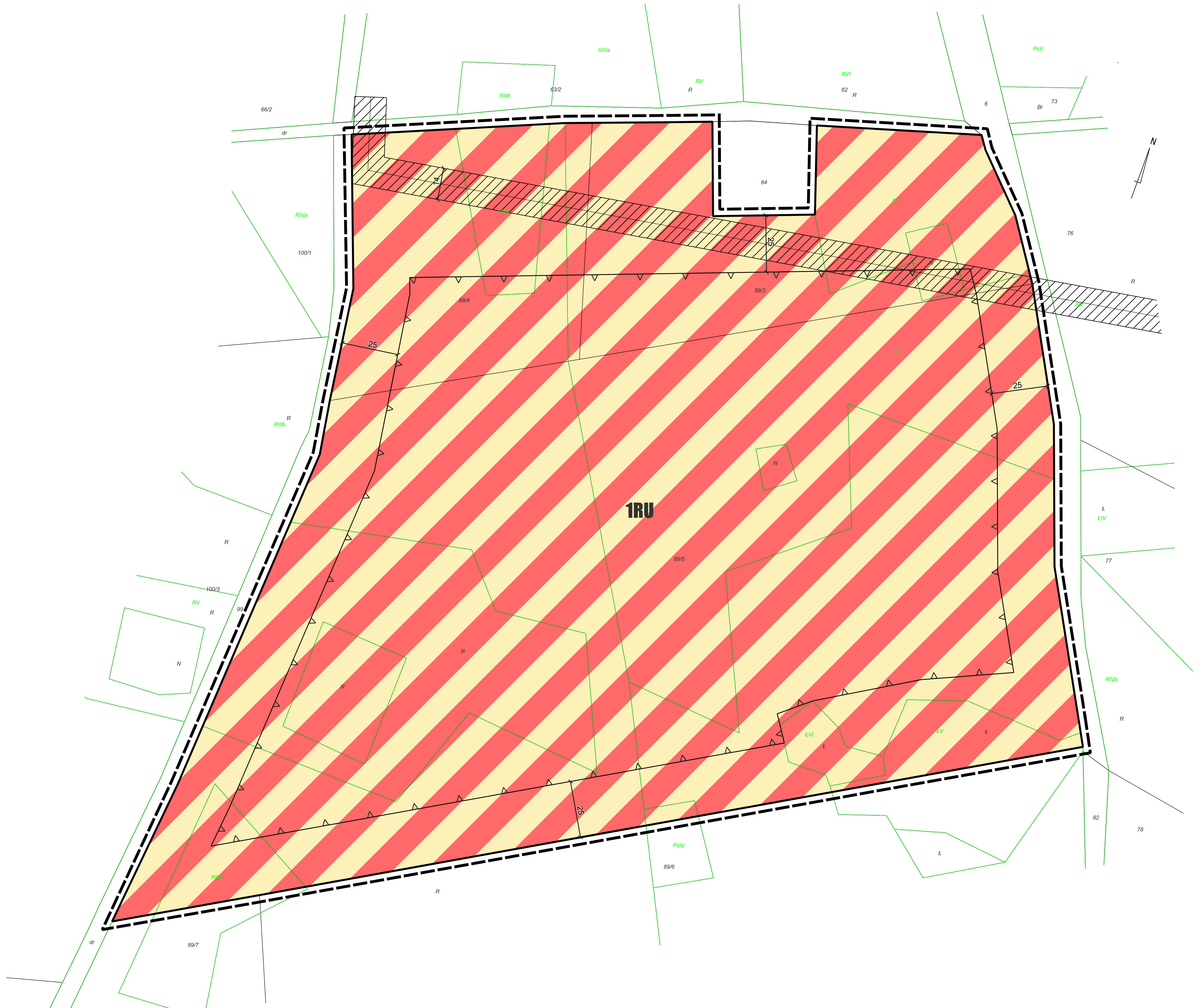
skala: 1:1000
0 10 20 30 40 50 m

OZNACZENIA OBOWIĄZUJĄCE

-  - granica obszaru objętego planem miejscowym
-  - linie rozgraniczające tereny o różnym przeznaczeniu lub różnych zasadach zagospodarowania
-  - maksymalne nieprzekraczalne linie zabudowy
-  - wymiary (w metrach)
-  - pas technologiczny linii elektroenergetycznej

SYMBOL IDENTYFIKUJĄCY TERENY O RÓŻNYM PRZEZNACZENIU LUB RÓŻNYCH ZASADACH ZAGOSPODAROWANIA

-  - tereny obsługi produkcji w gospodarstwach rolnych, hodowlanych, ogrodniczych oraz gospodarstwach leśnych i rybactkich



Wyris ze studium uwarunkowań i kierunków
zagospodarowania przestrzennego gminy Jeżewo
uchwalonego uchwałą nr XIV/103/2012 Rady Gminy Jeżewo
z dnia 28 marca 2012 r.

 - granica obszaru objętego miejscowym planem

skala 1:10 000
0 200 400 600 m

