

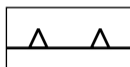
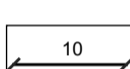


MIJSCOWY PLAN ZAGOSPODAROWANIA PRZESTRZENNEGO
DLA CZĘŚCI OBREBÓW EWIDENCYJNYCH LIPNO
I KRĄPLEWICE, GMINA JEŻEWO





ORGAN SPORZĄDZAJĄCY:
Wójt Gminy Jeżewo

skala: 1:1000
0 10 20 30 40 50 m

OZNACZENIA OBOWIĄZUJĄCE

-  - granica obszaru objętego planem miejscowym
-  - linie rozgraniczające tereny o różnym przeznaczeniu lub różnych zasadach zagospodarowania
-  - nieprzekraczalne linie zabudowy
-  - wymiary (w metrach)

SYMBOLE IDENTYFIKUJĄCE TERENY O RÓŻNYM PRZEZNACZENIU LUB RÓŻNYCH ZASADACH ZAGOSPODAROWANIA

-  **MN** - tereny zabudowy mieszkaniowej jednorodzinnej
-  **MN/U** - tereny zabudowy mieszkaniowej jednorodzinnej z dopuszczeniem usług
-  **RM** - tereny zabudowy zagrodowej
-  **KDD** - tereny komunikacji - droga publiczna klasy dojazdowej

Wyrys ze studium uwarunkowań i kierunków zagospodarowania przestrzennego gminy Jeżewo uchwalonego uchwałą nr XIV/103/2012 Rady Gminy Jeżewo z dnia 28 marca 2012 r.

 - granica obszaru objętego miejscowym planem

skala 1:10 000
0 200 400 600 m

