




OZNACZENIA OBOWIĄZUJĄCYCH USTALEŃ


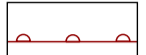


-  - granica obszaru objętego planem
-  - linie rozgraniczające tereny o różnym przeznaczeniu lub różnych zasadach zagospodarowania
-  - nieprzekraczalne linie zabudowy

przeznaczenie terenu

-  - teren zabudowy mieszkaniowej jednorodzinnej
-  - teren zabudowy usługowej
-  - teren zabudowy usługowej z zakresu oświaty
-  - teren zabudowy mieszkaniowej jednorodzinnej z dopuszczeniem usług
-  - teren sportu i rekreacji
-  - teren rolniczy
-  - teren zabudowy zagrodowej
-  - lasy
-  - teren zieleni urządzonej
-  - teren infrastruktury technicznej - kanalizacja
-  - teren infrastruktury technicznej - elektroenergetyka
-  - teren kolejowy
-  - teren komunikacji - droga publiczna klasy zbiorczej
-  - teren komunikacji - droga publiczna klasy dojazdowej
-  - teren komunikacji - droga wewnętrzna

OZNACZENIA INFORMACYJNE




OZNACZENIA WYNIKAJĄCE Z PRZEPISÓW ODREBNYCH

-  - granica strefy ochrony konserwatorskiej "B"
-  - granica strefy ochrony archeologicznej "W"
-  - granica Obszaru Specjalnej Ochrony Ptaków Natura 2000 Bory Tucholskie PLB220009
-  - pomnik przyrody

strefy przykolejowe, dla których obowiązują przepisy odrębne w zakresie transportu kolejowego:

-  - strefa I
-  - strefa II

POZOSTAŁE OZNACZENIA

-  - wymiary (w metrach)
-  - napowietrzna linia elektroenergetyczna średniego napięcia 15 kV
-  - pas technologiczny

ZAŁĄCZNIK NR 1  
DO UCHWAŁY NR .../.../...  
RADY GMINY JEŻEWO Z DNIA ....

ARKUSZ 1/5

1	2
5	3

MIEJSCOWY PLAN ZAGOSPODAROWANIA PRZESTRZENNEGO  
DLA CZĘŚCI OBRĘBU EWIDENCYJNEGO LASKOWICE,  
GMINA JEŻEWO

ORGAN SPORZĄDZAJĄCY:  
Wójt Gminy Jeżewo

skala: 1:1000

