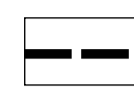
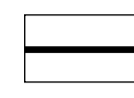
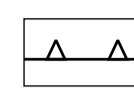


OZNACZENIA OBOWIĄZUJĄCYCH USTALEŃ

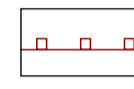
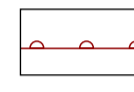

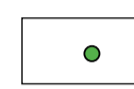
-  - granica obszaru objętego planem
-  - linie rozgraniczające tereny o różnym przeznaczeniu lub różnych zasadach zagospodarowania
-  - nieprzekraczalne linie zabudowy

przeznaczenie terenu

-  - teren zabudowy mieszkaniowej jednorodzinnej
-  - teren zabudowy usługowej
-  - teren zabudowy usługowej z zakresu oświaty
-  - teren zabudowy mieszkaniowej jednorodzinnej z dopuszczeniem usług
-  - teren sportu i rekreacji
-  - teren rolniczy
-  - teren zabudowy zagrodowej
-  - lasy
-  - teren zieleni urządzonej
-  - teren infrastruktury technicznej - kanalizacja
-  - teren infrastruktury technicznej - elektroenergetyka
-  - teren kolejowy
-  - teren komunikacji - droga publiczna klasy zbiorczej
-  - teren komunikacji - droga publiczna klasy dojazdowej
-  - teren komunikacji - droga wewnętrzna

OZNACZENIA INFORMACYJNE

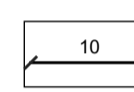
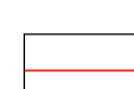

OZNACZENIA WYNIKAJĄCE Z PRZEPISÓW ODREBNYCH

-  - granica strefy ochrony konserwatorskiej "B"
-  - granica strefy ochrony archeologicznej "W"
-  - granica Obszaru Specjalnej Ochrony Ptaków Natura 2000 Bory Tucholskie PLB220009
-  - pomnik przyrody


strefy przykolejowe, dla których obowiązują przepisy odrębne w zakresie transportu kolejowego:

-  - strefa I
-  - strefa II

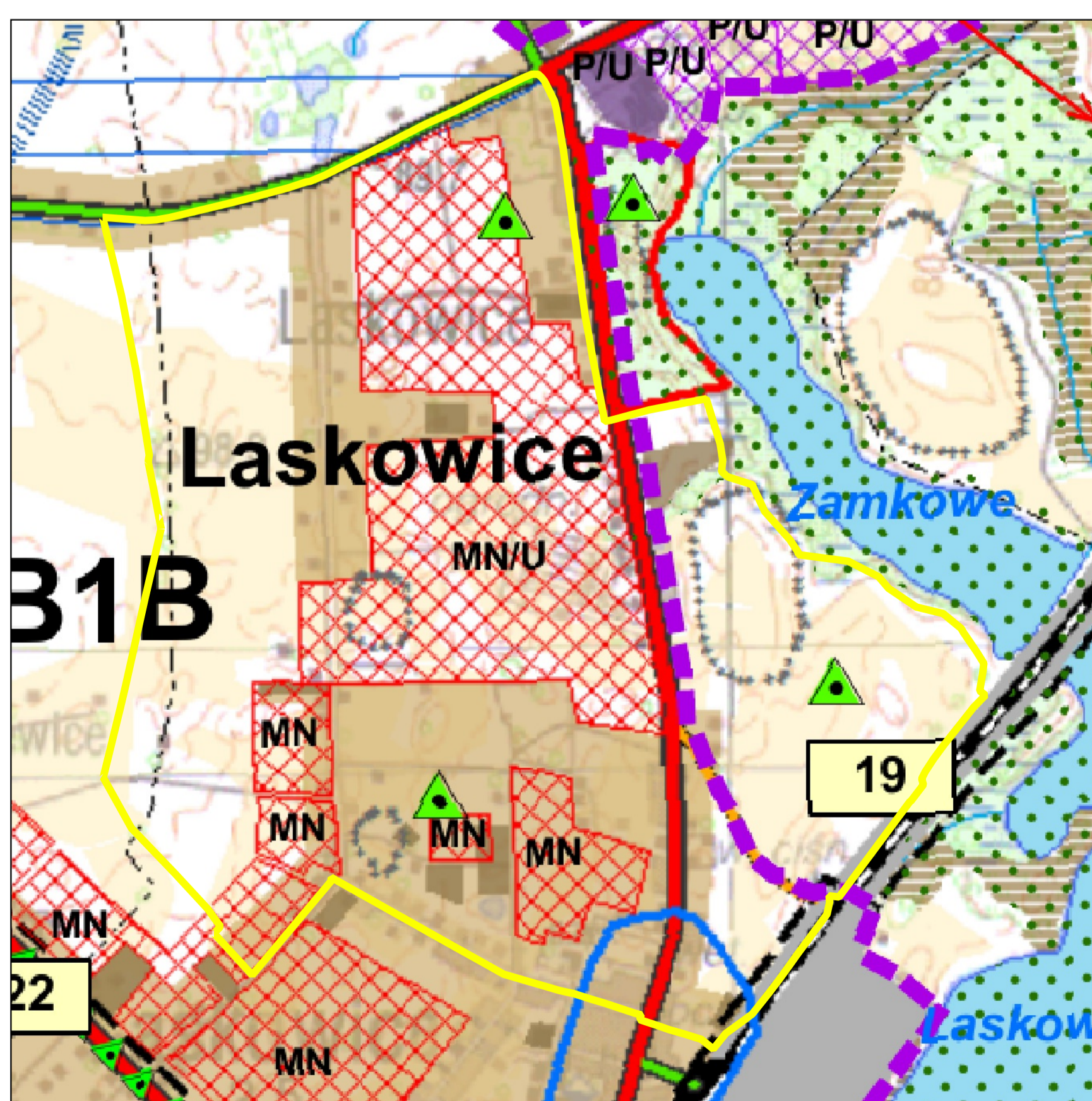
POZOSTAŁE OZNACZENIA

-  - wymiary (w metrach)
-  - napowietrzna linia elektroenergetyczna średniego napięcia 15 kV
-  - pas technologiczny

Wyrys ze studium uwarunkowań i kierunków zagospodarowania przestrzennego gminy Jeżewo uchwalonego uchwałą nr XIV/103/2012 Rady Gminy Jeżewo z dnia 28 marca 2012 r.

-  - granica obszaru objętego planem

skala 1:10 000
0 250 500 m



ZAŁĄCZNIK NR 1
DO UCHWAŁY NR .../.../...
RADY GMINY JEŻEWO Z DNIA

ARKUSZ 5/5

1	2
5	3

MIĘSCOWY PLAN ZAGOSPODAROWANIA PRZESTRZENNEGO
DLA CZĘŚCI OBRĘBU EWIDENCYJNEGO LASKOWICE,
GMINA JEŻEWO

ORGAN SPORZADZAJĄCY:
Wójt Gminy Jeżewo

skala: 1:1000
0 10 20 30 40 50 m