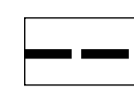
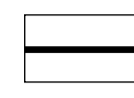
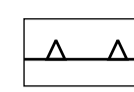


OZNACZENIA OBOWIAZUJĄCYCH USTALEŃ


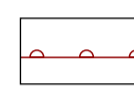


-  - granica obszaru objętego planem
-  - linie rozgraniczające tereny o różnym przeznaczeniu lub różnych zasadach zagospodarowania
-  - nieprzekraczalne linie zabudowy

przeznaczenie terenu

-  MN - teren zabudowy mieszkaniowej jednorodzinnej
-  U - teren zabudowy usługowej
-  UO - teren zabudowy usługowej z zakresu oświaty
-  MN/U - teren zabudowy mieszkaniowej jednorodzinnej z dopuszczeniem usług
-  US - teren sportu i rekreacji
-  R - teren rolniczy
-  RM - teren zabudowy zagrodowej
-  ZL - lasy
-  ZP - teren zieleni urządzonej
-  ITK - teren infrastruktury technicznej - kanalizacja
-  ITE - teren infrastruktury technicznej - elektroenergetyka
-  TK - teren kolejowy
-  KDZ - teren komunikacji - droga publiczna klasy zbiorczej
-  KDD - teren komunikacji - droga publiczna klasy dojazdowej
-  KOW - teren komunikacji - droga wewnętrzna

OZNACZENIA INFORMACYJNE

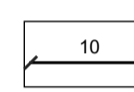
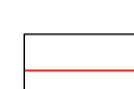

OZNACZENIA WYNIKAJĄCE Z PRZEPISÓW ODREBNYCH

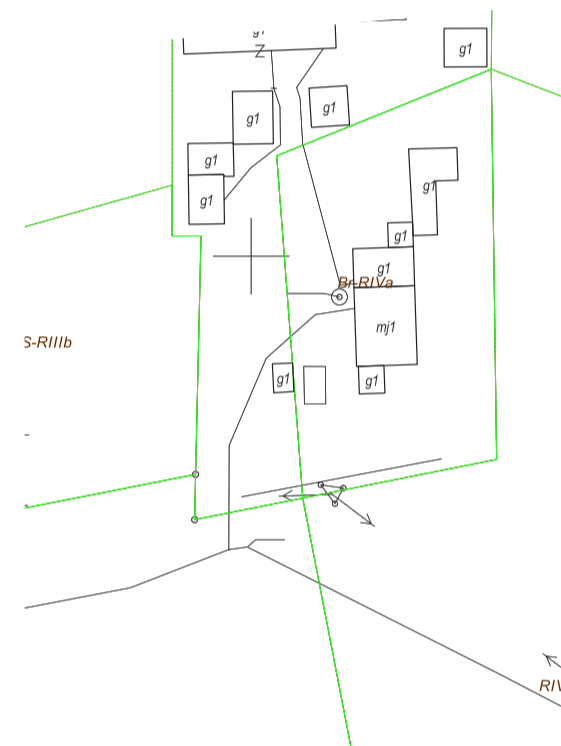
-  - granica strefy ochrony konserwatorskiej "B"
-  - granica strefy ochrony archeologicznej "W"
-  - granica Obszaru Specjalnej Ochrony Ptaków Natura 2000 Bory Tucholskie PLB220009
-  - pomnik przyrody

strefy przykolejowe, dla których obowiązują przepisy odrębne w zakresie transportu kolejowego:


-  - strefa I
-  - strefa II

POZOSTAŁE OZNACZENIA

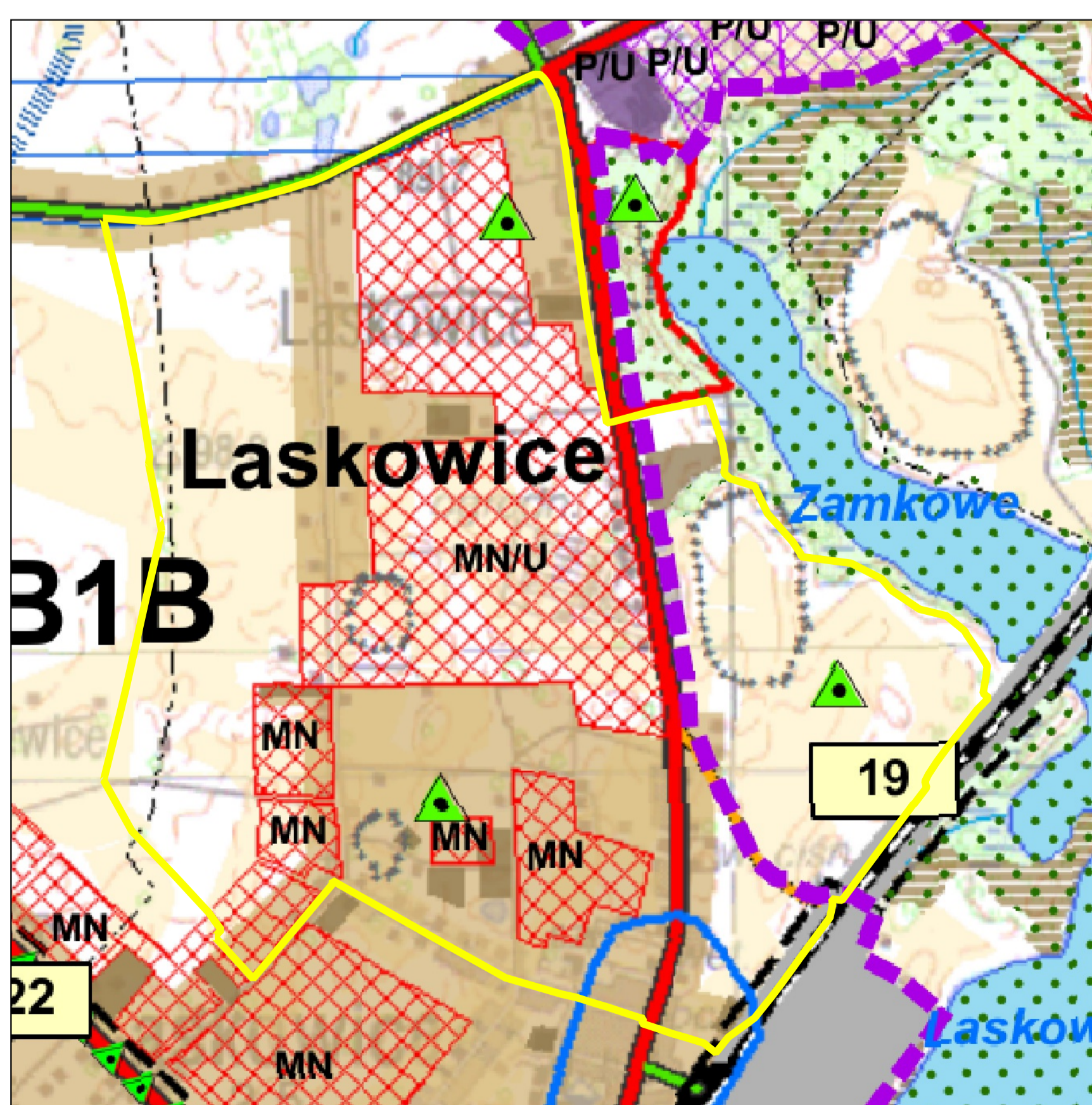
-  - wymiary (w metrach)
-  - napowietrzna linia elektroenergetyczna średniego napięcia 15 kV
-  - pas technologiczny



Wyrys ze studium uwarunkowań i kierunków zagospodarowania przestrzennego gminy Jeżewo uchwalonego uchwałą nr XIV/103/2012 Rady Gminy Jeżewo z dnia 28 marca 2012 r.

-  - granica obszaru objętego planem

skala 1:10 000
0 250 500 m



ZAŁĄCZNIK NR 1
DO UCHWAŁY NR .../.../...
RADY GMINY JEŻEWO Z DNIA

ARKUSZ 5/5

1	2
5	3

MIĘSCOWY PLAN ZAGOSPODAROWANIA PRZESTRZENNEGO
DLA CZĘŚCI OBRĘBU EWIDENCYJNEGO LASKOWICE,
GMINA JEŻEWO

ORGAN SPORZADZAJĄCY:
Wójt Gminy Jeżewo

skala: 1:1 000
0 10 20 30 40 50 m