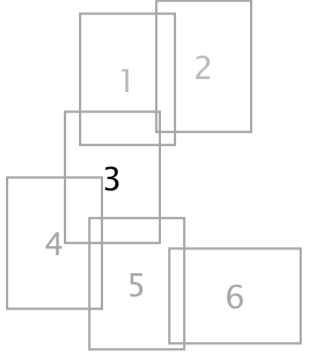


ZAŁĄCZNIK NR 1
DO UCHWAŁY NR .../.../...
RADY GMINY JEZEWO Z DNIA

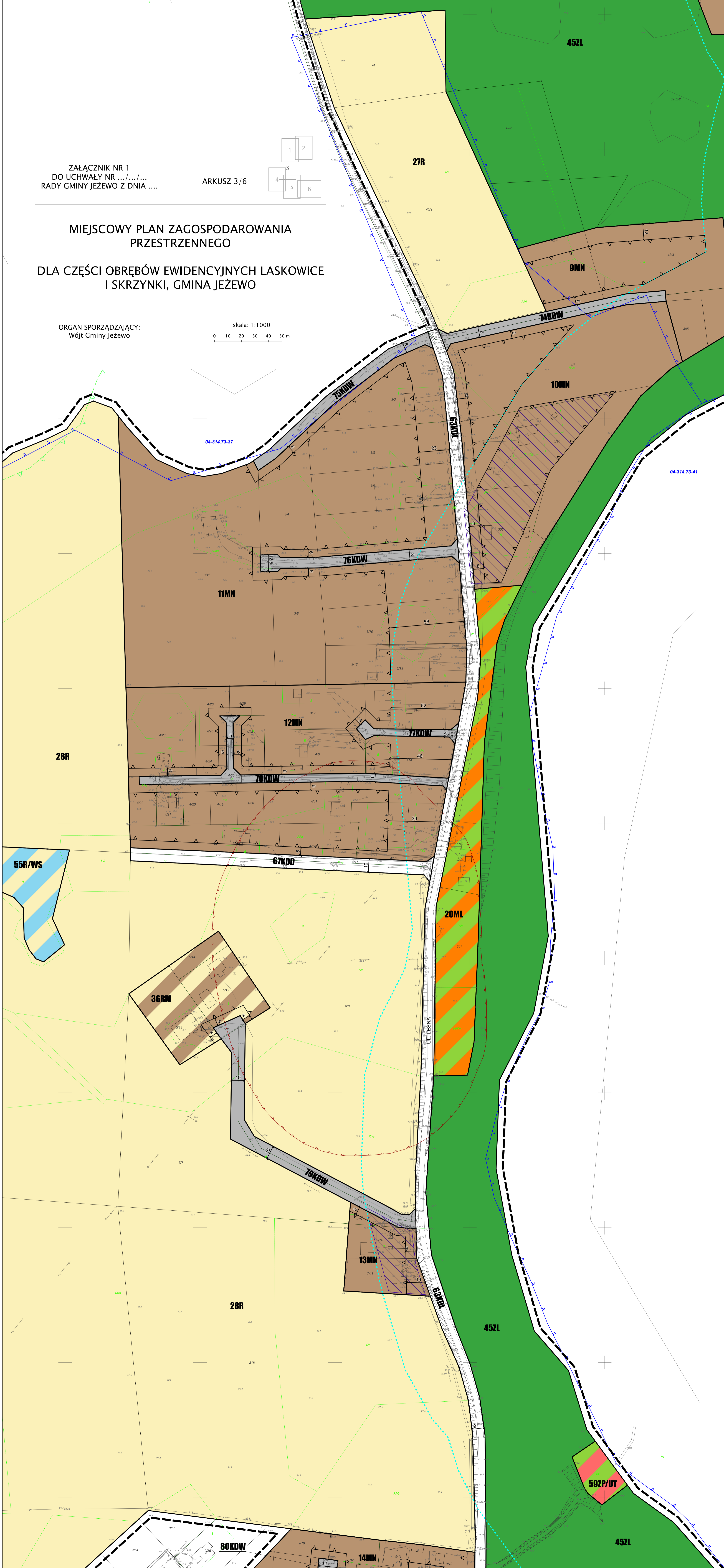
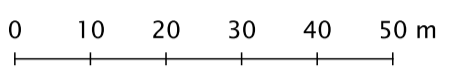
ARKUSZ 3/6



MIEJSCOWY PLAN ZAGOSPODAROWANIA PRZESTRZENNEGO DLA CZĘŚCI OBRĘBÓW EWIDENCYJNYCH LASKOWICE I SKRZYŃKI, GMINA JEZEWO

ORGAN SPORZĄDZAJĄCY:
Wójt Gminy Jezewo

skala: 1:1000



OZNACZENIA OBOWIĄZUJĄCYCH USTALEŃ

- granica obszaru objętego planem
- linie rozgraniczające tereny o różnym przeznaczeniu lub różnych zasadach zagospodarowania
- nieprzekraczalne linie zabudowy

przeznaczenie terenu:

- MN - teren zabudowy mieszkaniowej jednorodzinnej
- ML - teren zabudowy letniskowej
- U - teren zabudowy usługowej
- MN/U - teren zabudowy mieszkaniowej jednorodzinnej oraz zabudowy usługowej
- R - teren rolniczy
- RM - teren zabudowy zagrodowej
- ZL - lasy
- ZE - teren zieleni ekologicznej
- WS - teren wód powierzchniowych śródlądowych
- R/WS - tereny rolne nieużytków, łąk i pastwisk oraz wód powierzchniowych śródlądowych
- US/ZP - teren sportu i rekreacji oraz zieleni urządzonej
- ZP/UT - teren zieleni urządzonej oraz usług turystyki
- ZP/ZC - teren zieleni parkowej - cmentarz nieczynny
- ITW/ZP - teren infrastruktury technicznej - wodociąg oraz zieleni urządzonej
- ITT - teren infrastruktury technicznej - telekomunikacja
- KDL - teren komunikacji - droga publiczna klasy lokalnej
- KDD - teren komunikacji - droga publiczna klasy dojazdowej
- KDW - teren komunikacji - droga wewnętrzna

OZNACZENIA INFORMACYJNE

OZNACZENIA WYNIKAJĄCE Z PRZEPISÓW ODREBNYCH

- granica strefy ochrony konserwatorskiej "B"
- granica strefy ochrony archeologicznej "W"
- granica Obszaru Specjalnej Ochrony Ptaków Natura 2000 Bory Tucholskie
- granica Obszaru Chronionego Krajobrazu Jezioro Stelchno
- obszary wyłączone z zakazu lokalizowania obiektów budowlanych w pasie szerokości 100 m od linii brzegów rzek, jezior i innych naturalnych zbiorników wodnych
- linia wyznaczająca odległość 100 m od linii brzegów rzek, jezior i innych naturalnych zbiorników wodnych, z zakazem lokalizowania obiektów budowlanych
- granice krajobrazów priorytetowych wyznaczone w Audycie krajobrazowym województwa kujawsko-pomorskiego wraz ze wskazaniem kodów krajobrazów

POZOSTAŁE OZNACZENIA

- wymiary (w metrach)
- napowietrzna linia elektroenergetyczna wysokiego napięcia 110 kV
- napowietrzna linia elektroenergetyczna średniego napięcia 15 kV
- pas technologiczny

Wyrys ze Studium uwarunkowań i kierunków zagospodarowania przestrzennego gminy Jezewo uchwalonego uchwałą nr XIV/103/2012 Rady Gminy Jezewo z dnia 28 marca 2012 r.

- granica obszaru objętego planem

skala 1:15 000

