

ZAŁĄCZNIK NR 1  
DO UCHWAŁY NR .....  
RADY GMINY JEŻEWO  
Z DNIA .....








MIĘSCOWY PLAN ZAGOSPODAROWANIA  
PRZESTRZENNEGO  
DLA DZIAŁEK POŁOŻONYCH W PÓŁNOCNEJ CZĘŚCI  
OBRĘBU BUCZEK W GMINIE JEŻEWO

ORGAN SPORZĄDZAJĄCY:  
Wójt Gminy Jeżewo

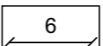
skala: 1:1000

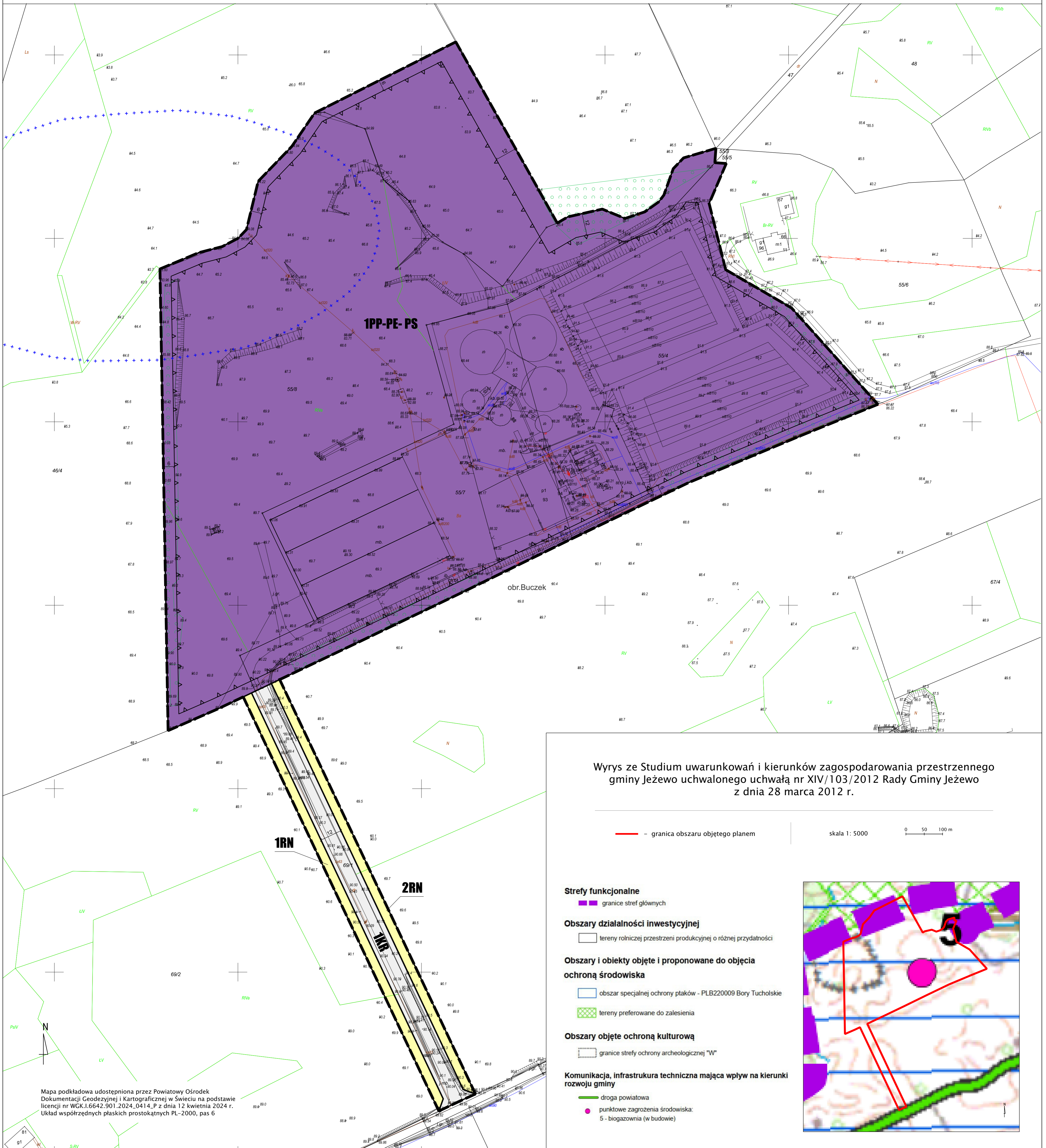
0 25 50 m

OZNACZENIA OBOWIĄZUJĄCYCH USTALEŃ


-  – granica obszaru objętego planem
  -  – linie rozgraniczające tereny o różnym przeznaczeniu lub różnych zasadach zagospodarowania
  -  – nieprzekraczalne linie zabudowy
- przeznaczenie terenu:
-  **PP-PE-PS** – teren produkcji przemysłowej lub produkcji energii lub składów i magazynów
  -  **KR** – teren komunikacji drogowej wewnętrznej
  -  **RN** – teren rolnictwa z zakazem zabudowy
  -  – granica strefy ochrony archeologicznej "W"

OZNACZENIA INFORMACYJNE

-  – wymiarowanie (w metrach)




Wyrys ze Studium uwarunkowań i kierunków zagospodarowania przestrzennego  
gminy Jeżewo uchwalonego uchwałą nr XIV/103/2012 Rady Gminy Jeżewo  
z dnia 28 marca 2012 r.

 – granica obszaru objętego planem


skala 1: 5000

0 50 100 m



**Strefy funkcjonalne**

-  granice stref głównych


**Obszary działalności inwestycyjnej**

-  tereny rolniczej przestrzeni produkcyjnej o różnej przydatności



**Obszary i obiekty objęte i proponowane do objęcia  
ochroną środowiska**

-  obszar specjalnej ochrony ptaków - PLB220009 Bory Tucholskie
-  tereny preferowane do zalesienia

**Obszary objęte ochroną kulturową**

-  granice strefy ochrony archeologicznej "W"

**Komunikacja, infrastruktura techniczna mająca wpływ na kierunki  
rozwoju gminy**

-  droga powiatowa
-  punktowe zagrożenia środowiska:  
5 - biogazownia (w budowie)

