

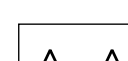



OZNACZENIA OBOWIĄZUJĄCYCH USTALEŃ



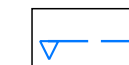




-  - granica obszaru objętego planem
-  - linie rozgraniczające tereny o różnym przeznaczeniu lub różnym zasadach zagospodarowania
-  - nieprzekraczalne linie zabudowy

przeznaczenie terenu:

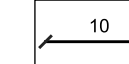



-  **MN** - teren zabudowy mieszkaniowej jednorodzinnej
-  **ML** - teren zabudowy letniskowej
-  **U** - teren zabudowy usługowej
-  **MN/U** - teren zabudowy mieszkaniowej jednorodzinnej oraz zabudowy usługowej
-  **R** - teren rolniczy
-  **RM** - teren zabudowy zagrodowej
-  **ZL** - lasy
-  **ZE** - teren zieleni ekologicznej
-  **WS** - teren wód powierzchniowych śródlądowych
-  **R/WS** - tereny rolne nieużytków, łąk i pastwisk oraz wód powierzchniowych śródlądowych
-  **ZP/UT** - teren zieleni urządzonej oraz usług turystyki
-  **ZP/ZC** - teren zieleni parkowej - cmentarz nieczynny
-  **ITW/ZP** - teren infrastruktury technicznej - wodociągi oraz zieleni urządzonej
-  **ITT** - teren infrastruktury technicznej - telekomunikacja
-  **KDL** - teren komunikacji - droga publiczna klasy lokalnej
-  **KDD** - teren komunikacji - droga publiczna klasy dojazdowej
-  **KDW** - teren komunikacji - droga wewnętrzna

OZNACZENIA INFORMACYJNE

OZNACZENIA WYNIKAJĄCE Z PRZEPISÓW ODRĘBNYCH

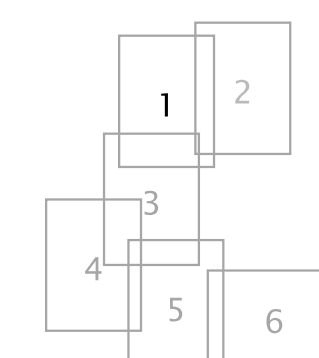
-  - granica strefy ochrony konserwatorskiej "B"
-  - granica strefy ochrony archeologicznej "W"
-  - granica Obszaru Specjalnej Ochrony Ptaków Natura 2000 Bory Tucholskie
-  - granica Obszaru Chronionego Krajobrazu Jezioro Stelchno
-  - obszary wyłączone z zakazu lokalizowania obiektów budowlanych w pasie szerokości 100 m od linii brzegów rzek, jezior i innych naturalnych zbiorników wodnych
-  - linia wyznaczająca odległość 100 m od linii brzegów rzek, jezior i innych naturalnych zbiorników wodnych, z zakazem lokalizowania obiektów budowlanych
-  - granice krajobrazów priorytetowych wyznaczone w Audycie krajobrazowym województwa kujawsko-pomorskiego wraz ze wskazaniem kodów krajobrazów

POZOSTAŁE OZNACZENIA

-  - wymiary (w metrach)
-  - napowietrzna linia elektroenergetyczna wysokiego napięcia 110 kV
-  - napowietrzna linia elektroenergetyczna średniego napięcia 15 kV
-  - pas technologiczny

ZAŁĄCZNIK NR 1
DO UCHWAŁY NR .../.../...
RADY GMINY JEŻEWO Z DNIA

ARKUSZ 1/6



MIEJSCOWY PLAN ZAGOSPODAROWANIA
PRZESTRZENNEGO

DLA CZĘŚCI OBREBÓW EWIDENCYJNYCH LASKOWICE
I SKRZYŃKI, GMINA JEŻEWO

ORGAN SPORZADZAJĄCY:
Wójt Gminy Jeżewo

skala: 1:1000

