






















PROGNOZA ODDZIAŁYWANIA NA ŚRODOWISKO DO PROJEKTU Miejscowego Planu ZAGOSPODAROWANIA PRZESTRZENNEGO

dla części obrębów ewidencyjnych
Laskowice i Skrzynki, gmina Jezewo







- CZĘŚĆ GRAFICZNA -

Objaśnienia

-  - obszar objęty projektem planu
-  - obręby ewidencyjne
-  - działki ewidencyjne
-  - budynki
-  - droga wojewódzka
-  - droga powiatowa
-  - droga gminna
-  - drogi pozostałe
-  - transformator
-  - napowietrzna linia elektroenergetyczna średniego napięcia
-  - napowietrzna linia elektroenergetyczna wysokiego napięcia
- - strefa ochrony konserwatorskiej "B"
- - strefa ochrony archeologicznej "W"

-  - kierunek splotu wód podziemnych
-  - ujęcia wód podziemnych
-  - strefa ochrony bezpośredniej ujęć wód podziemnych
-  - cieki
-  - rowy melioracyjne
-  - tereny podmokłe
-  - użytek ekologiczny
-  - granica Obszaru Chronionego Krajobrazu Jezioro Stelchno
-  - Obszar Natura 2000 Bory Tucholskie
-  - oddziały leśne należące do Skarbu Państwa
- - oddziały leśne nienależące do Skarbu Państwa
- - grunty rolne klasy III

Oznaczenia z rysunku miejscowego planu:

-  - linie rozgraniczające tereny o różnym przeznaczeniu lub różnych zasadach zagospodarowania
-  - nieprzekraczalne linie zabudowy
-  - pas technologiczny wzdłuż istniejących napowietrznych linii elektroenergetycznych 15kV/110kV
-  - linia wyznaczająca odległość 100 m od linii brzegów rzek, jezior i innych naturalnych zbiorników wodnych, z zakazem lokalizowania obiektów budowlanych
-  - obszary wyłączone z zakazu lokalizowania obiektów budowlanych w pasie szerokości 100 m od linii brzegów rzek, jezior i innych naturalnych zbiorników wodnych
-  - granice krajobrazów priorytetowych wyznaczone w Audycie krajobrazowym województwa kujawsko-pomorskiego wraz ze wskazaniem kodów krajobrazów